



АДМИНИСТРАЦИЯ ГОРОДА ПЕРМИ
ДЕПАРТАМЕНТ ЗЕМЕЛЬНЫХ ОТНОШЕНИЙ

РЕШЕНИЕ

о размещении объектов № 21-01-44-990 от 07 АВГ 2020

г. Пермь, ул. Сибирская, 15

Департамент земельных отношений администрации города Перми в соответствии с пунктом 3 статьи 39.36 Земельного кодекса Российской Федерации, Положением о порядке и условиях размещения объектов на землях или земельных участках, находящихся в государственной или муниципальной собственности, на территории Пермского края без предоставления земельных участков и установления сервитутов, публичного сервитута, утвержденным постановлением Правительства Пермского края от 22.07.2015 № 478-п

разрешает ООО «Пермская сетевая компания» (ИНН 5904176536, ОГРН 1075904022644, место нахождения: 614039, Пермский край, г.Пермь, ул.Сибирская, дом 67)

размещение объекта: тепловая сеть 2Ду=100 мм от вновь строящейся К1 на сети 2Ду=100 мм до Т1 по адресу: Пермский край, г. Пермь, ул. Екатерининская, 177

на землях: государственная собственность на которые не разграничена

на срок: 11 месяцев

местоположение: Пермский край, г.Пермь, Дзержинский район, ул. Кронштадская

способ размещения объекта: подземный

Территория, согласно схеме, расположена в зонах с особым условием использования территорий: санитарно-защитная полоса водопровода по ул. Трамвайная на м-н Заостровка ТК «Сети водопровода Дзержинского района (левый берег)» и Маргаринского водовода ТК «Сети водоводов г. Перми» м-н Парковый от ул. 3. Космодемьянской до ул. Желябова (часть водопровода), приаэродромная территория аэродрома аэропорта Большое Савино; в прочих зонах ограничений – водоохранная зона, прибрежная защитная полоса.

ООО «Пермская сетевая компания»:

1. Соблюдать правила охранных зон воздушного пространства, установленные постановлением Правительства Российской Федерации от 11.03.2010 № 138 «Об утверждении Федеральных правил использования воздушного пространства Российской Федерации»;

2. Соблюдать санитарные правила и нормативы, утвержденным постановлением Главного государственного врача РФ от 14.03.2002 № 10 «О введении в действие Санитарных правил и норм «Зоны санитарной охраны

источников водоснабжения и водопроводов питьевого назначения. СанПиН 2.1.4.1110-02»;

3. Соблюдать правила водоохранной зоны и прибрежной защитной полосы, установленные статьей 65 Водного Кодекса Российской Федерации;

4. В соответствии с пунктом 7(2) Положения о порядке и условиях размещения объектов на землях или земельных участках, находящихся в государственной или муниципальной собственности, на территории Пермского края без предоставления земельных участков и установления сервитутов, публичного сервитута, утвержденного Постановлением Правительства Пермского края от 22.07.2015 № 478-п, представить в департамент земельных отношений администрации города Перми в течение 1 месяца с момента размещения объектов материалы контрольной геодезической съемки размещенных объектов на бумажном и электронном носителях на безвозмездной основе.

В соответствии со статьей 20¹ Закона Пермского края от 14.09.2011 № 805-ПК «О градостроительной деятельности в Пермском крае» ООО «Пермская сетевая компания»:

Не позднее чем за 10 рабочих дней до начала строительства и (или) реконструкции безвозмездно передает в департамент градостроительства и архитектуры администрации города Перми один экземпляр копий разделов проектной документации, предусмотренных пунктом 1 части 12 статьи 48 Градостроительного кодекса Российской Федерации;

В течение 10 рабочих дней после окончания работ по строительству, реконструкции безвозмездно передать в департамент градостроительства и архитектуры администрации города Перми схему, отображающую расположение объекта и сетей инженерно-технического обеспечения, подписанную застройщиком (техническим заказчиком), с приложением текстового и графического описания местоположения границ охранной и санитарно-защитной зоны, перечень координат характерных точек границ такой зоны.

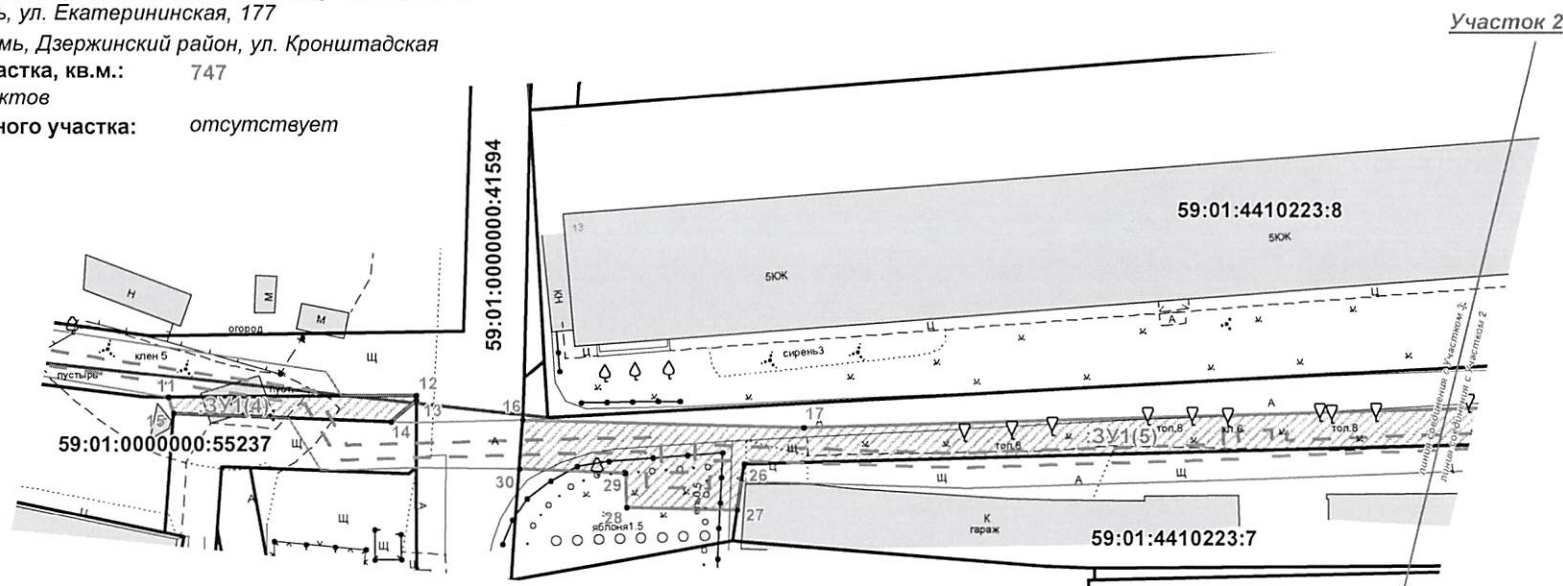
Приложение: схема предполагаемых к использованию земель или части земельного участка на 2 л. в 1 экз.

Начальник отдела предоставления
земельных участков по работе
с юридическими лицами

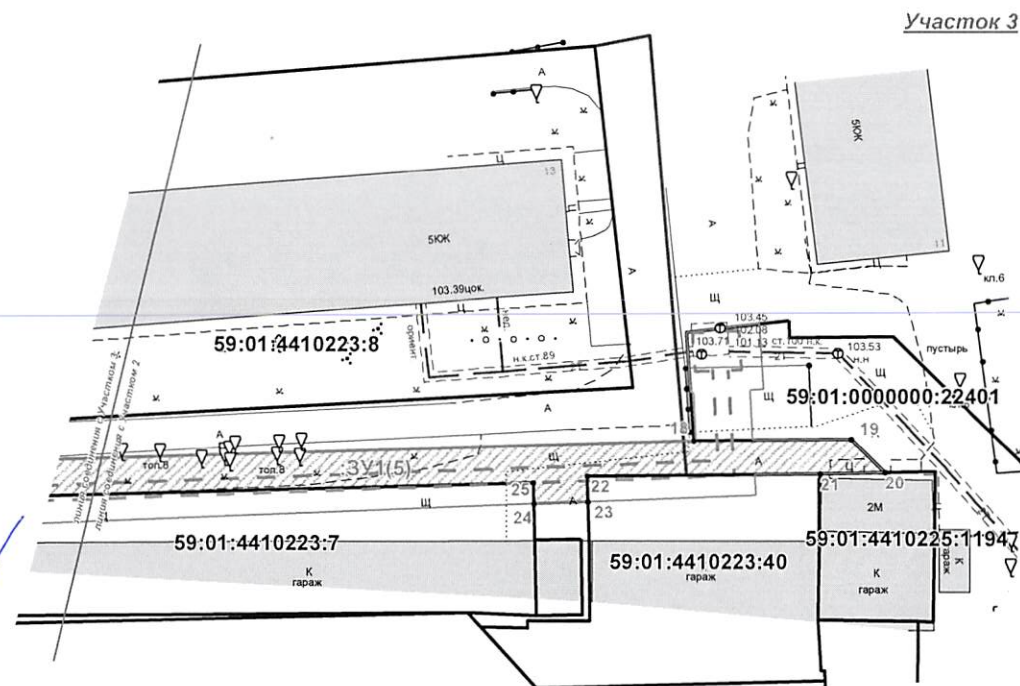


Н.М.Санникова

Вид разрешенного использования земельного участка: *отсутствует*



КАТАЛОГ КООРДИНАТ, м
ОПИСАНИЕ ГРАНИЦ СМЕЖНЫХ ЗЕМЛЕПОЛЬЗОВАНИЙ:
представлены на Листе 1.



-3Y1

Заявитель:

М.П.

(для юридических лиц
и индивидуальных предпринимателей)

СХЕМА ПРЕДПОЛАГАЕМЫХ К ИСПОЛЬЗОВАНИЮ ЗЕМЕЛЬ ИЛИ ЧАСТИ ЗЕМЕЛЬНОГО УЧАСТКА

ЛИСТ 2

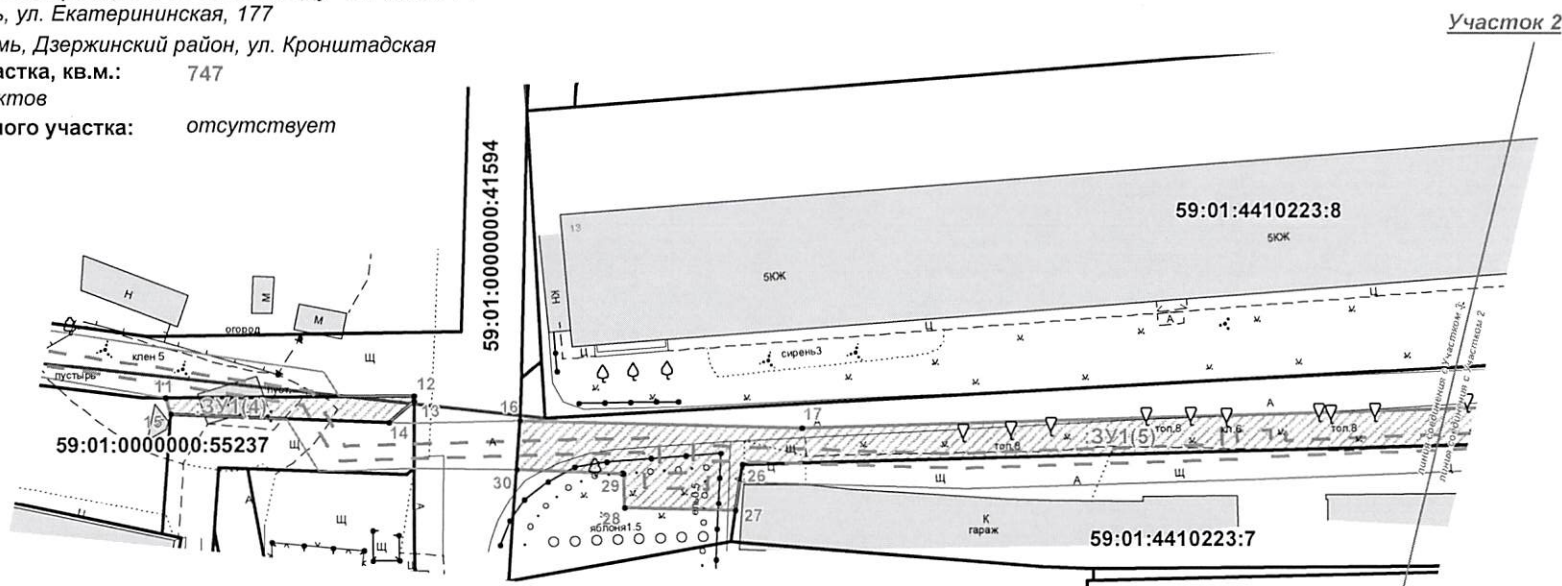
Объект: Тепловая сеть 2Ду=100 мм от вновь строящейся К1 на сети 2Ду=100 мм до Т1
по адресу: Пермский край, г. Пермь, ул. Екатерининская, 177

Местоположение: Пермский край, г. Пермь, Дзержинский район, ул. Кронштадская

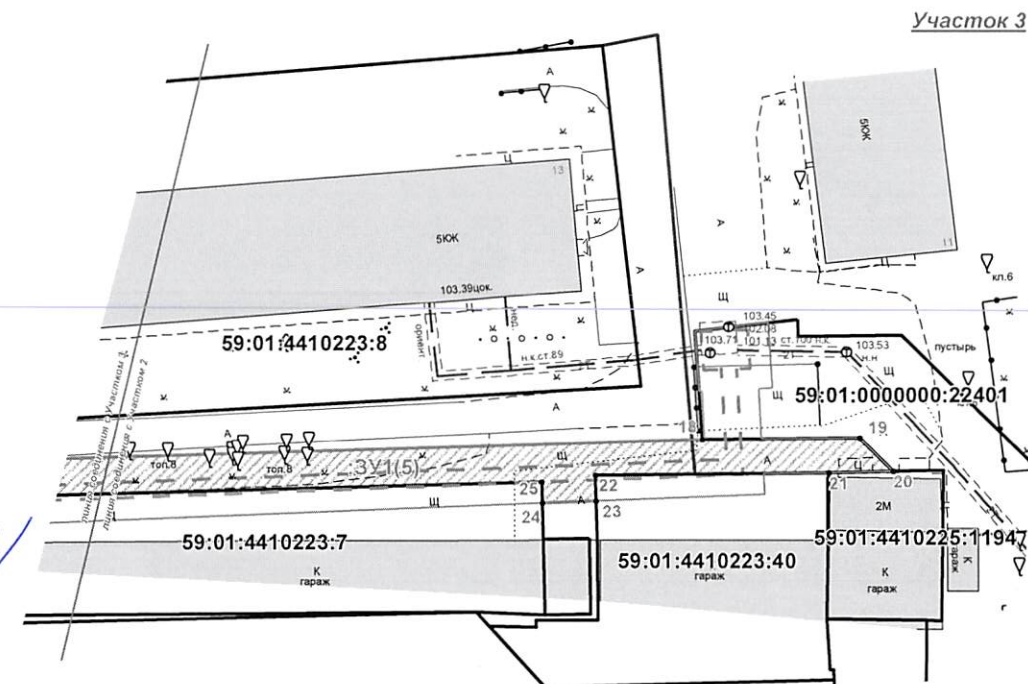
Площадь земель или части земельного участка, кв.м.: 747

Категория земель: земли населенных пунктов

Вид разрешенного использования земельного участка: отсутствует



КАТАЛОГ КООРДИНАТ, м
ОПИСАНИЕ ГРАНИЦ СМЕЖНЫХ ЗЕМЛЕПОЛЬЗОВАНИЙ:
представлены на Листе 1.



Масштаб 1:500

УСЛОВНЫЕ ОБОЗНАЧЕНИЯ:

- 59:01:4410514:39 - номер учтенного земельного участка
- граница кадастрового квартала
- существующая часть границы, имеющиеся в ЕГРН сведения о которой достаточны для определения её местоположения
- граница проектируемого размещения Объекта
- обозначение территории проектируемого размещения Объекта
- характерная точка границы территории размещения Объекта



М.П.